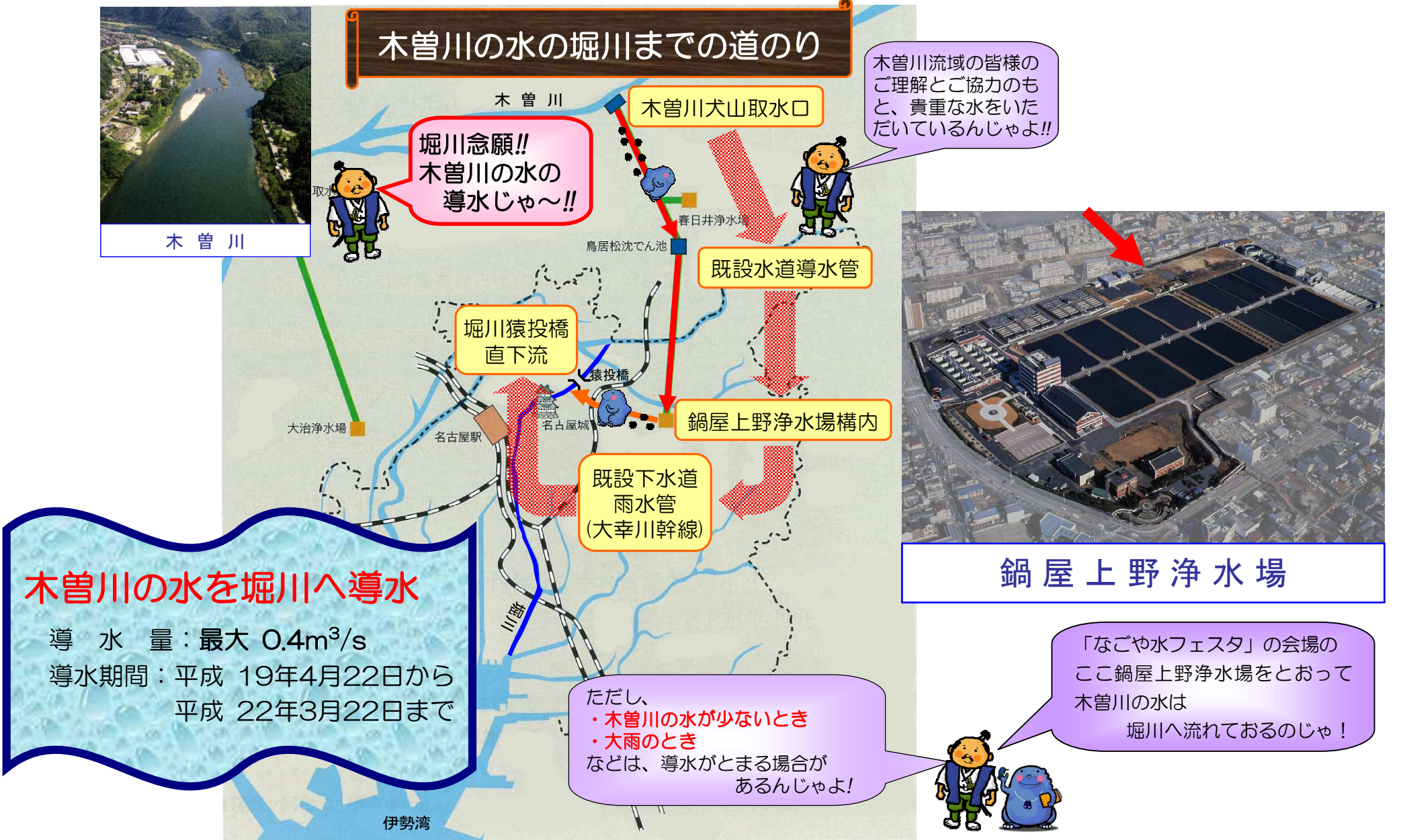
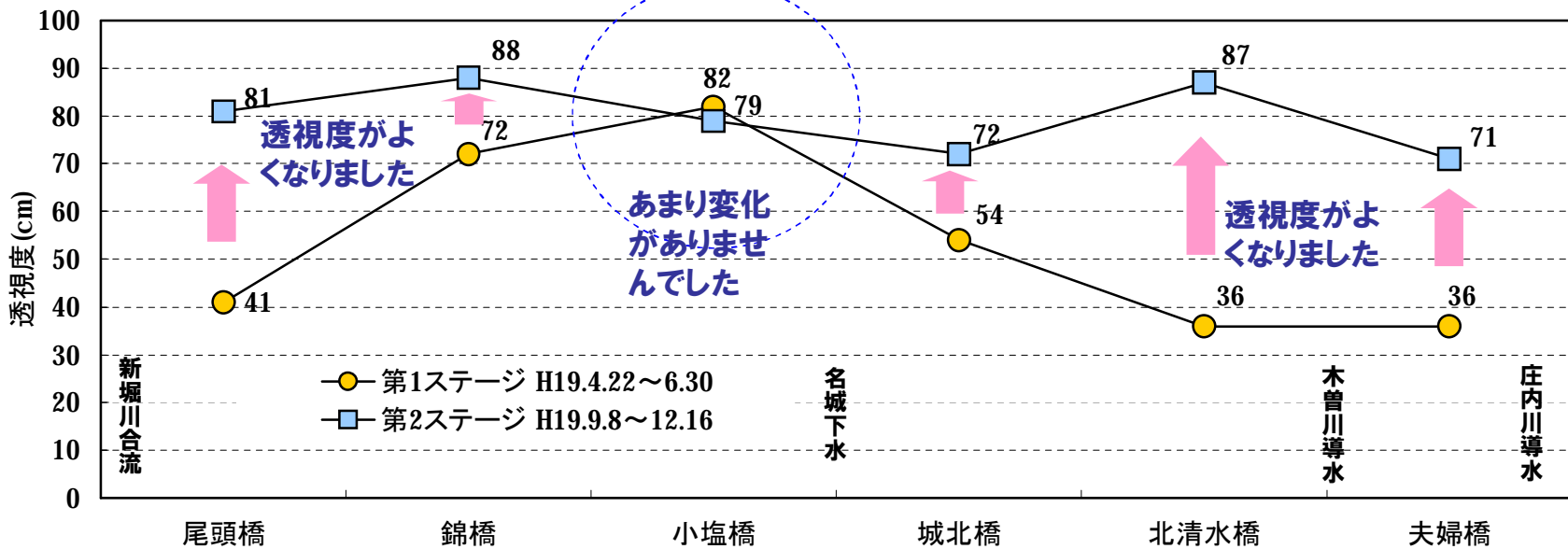


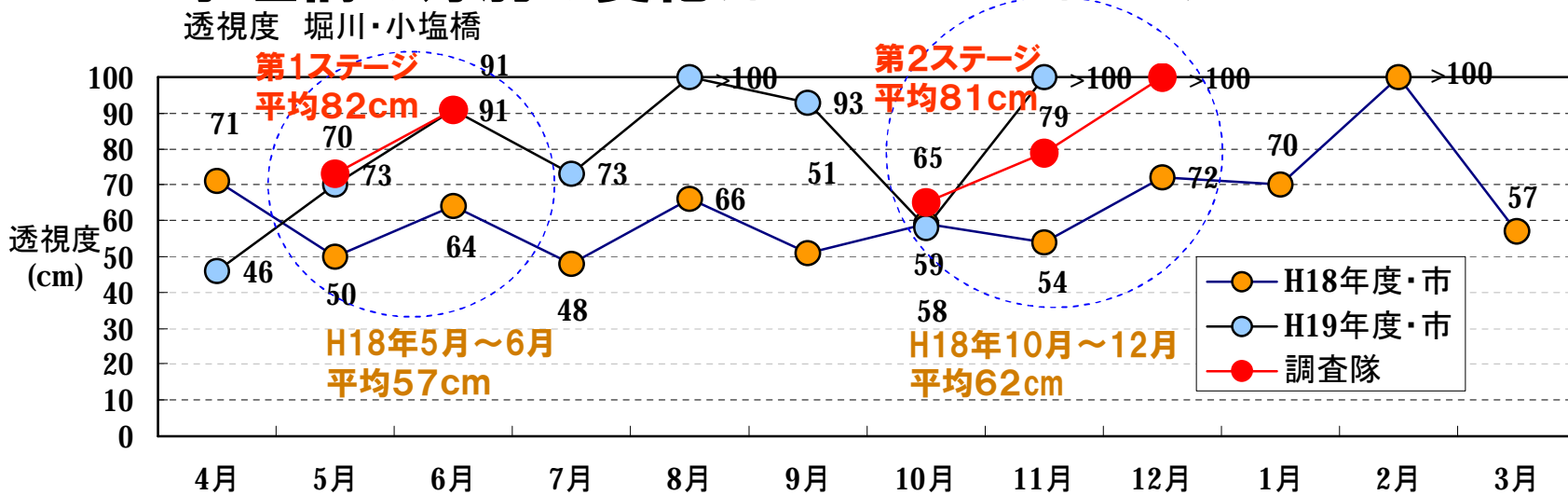
# 木曽川の水は鍋屋上野浄水場をとおって堀川に流れています!!!



## ~透視度の縦断的な変化(主な地点の平均値:導水あり、降雨なし)~



## ~小塩橋の月別の変化(平均値:導水あり、降雨なし)~



各ステージで小塩橋で調査の報告があった月のデータを整理しました。

第2ステージの主な地点の平均透視度は、小塩橋を除き、第1ステージよりも良くなりました。小塩橋の月別の平均透視度は、市環境局測定の前年度(平成18年度)の値よりも良い値でした。

注) 100cm以上の値は100cmとして平均した。

